




| | | |
|--|--|---|
| IIRS Outreach Programme on 'Geospatial Inputs for Enabling Master Plan Formulation'. | 27 th - 31 st July, 2020 Conducted by the Indian Institute of Remote Sensing, Dehradun and ISRO, Department of Space, Ministry of Science and Technology, Government of India. | 22 Students Enrolled. Of which 07 students completed course |
|--|--|---|

| | | |
|---|---|---|
|  सत्यमेव जयते | भारतीय सुदूर संवेदन संस्थान/ INDIAN INSTITUTE OF REMOTE SENSING भारतीय अंतरिक्ष अनुसंधान संगठन/ INDIAN SPACE RESEARCH ORGANISATION अंतरिक्ष विभाग, भारत सरकार/ DEPARTMENT OF SPACE, GOVERNMENT OF INDIA |  इसरो |
| बहिः परिसर संगर्भ/वित्तर कार्यक्रम प्रमाण पत्र OFF - CAMPUS OUTREACH CERTIFICATE PROGRAMME | | COR622122020 |
| संस्थान की सहभागिता का प्रमाण पत्र CERTIFICATE OF PARTICIPATION OF INSTITUTE | | |
| <p>यह प्रमाणित किया जाता है कि स्कूल ऑफ प्लानिंग एंड आर्किटेक्चर, मैसूर विश्वविद्यालय, मैसूर, कर्नाटक ने भारतीय सुदूर संवेदन संस्थान, इसरो देहारादून द्वारा संचालित ऑनलाइन प्रशिक्षण पाठ्यक्रम “मास्टर प्लान नियमन हेतु भू-स्थानिक इनपुट” में भाग लिया। इस ऑनलाइन पाठ्यक्रम का संचालन दिनांक 27 जुलाई, 2020 से 31 जुलाई, 2020 तक किया गया।</p> | | |
| <p>This is to certify that School of Planning and Architecture, University of Mysore, Mysuru, Karnataka, has participated in online training programme conducted by Indian Institute of Remote Sensing, ISRO Dehradun on “Geospatial Inputs for Enabling Master Plan Formulation”. This online programme was conducted during July 27, 2020 to July 31, 2020.</p> | | |
| दिनांक/ Date: 16-09-2020 देहारादून/ Dehradun |  प्रमुख, नियोजन सर्विसेस, सूचना प्रौद्योगिकी एवं दूरस्थ अधिगम विभाग Head, Geoweb Services, IT & Distance Learning Department, IIRS |  समूह प्रमुख, भू-स्थानिक प्रौद्योगिकी एवं आउटरीच कार्यक्रम समूह Group Head, Geospatial Technologies & Outreach Programme Group, IIRS |



भारतीय सुदूर संवेदन संस्थान/ INDIAN INSTITUTE OF REMOTE SENSING
भारतीय अंतरिक्ष अनुसंधान संगठन/ INDIAN SPACE RESEARCH ORGANISATION
अंतरिक्ष विभाग, भारत सरकार/ DEPARTMENT OF SPACE, GOVERNMENT OF INDIA



ऑनलाइन दूरस्थ अधिगम कार्यक्रम
ONLINE DISTANCE LEARNING PROGRAMME

COR622122020

समन्वय का प्रमाणपत्र
CERTIFICATE OF COORDINATION

यह प्रमाणित किया जाता है कि स्कूल ऑफ प्लानिंग एंड आर्किटेक्चर, मैसूर विश्वविद्यालय, मैसूर, कर्नाटक कार्यरत डॉ एच एस कुमार, ने “मास्टर प्लान नियमन हेतु भू-स्थानिक इनपुट” विषय पर इस संस्थान द्वारा दिनांक 27 जुलाई, 2020 से 31 जुलाई, 2020 तक संचालित ऑनलाइन प्रशिक्षण पाठ्यक्रम को समन्वित किया।

This is to certify that **DR. H S KUMARA**, working with **School of Planning and Architecture, University of Mysore, Mysuru, Karnataka**, has coordinated the online training course on **“Geospatial Inputs for Enabling Master Plan Formulation”** conducted by this institute during July 27, 2020 to July 31, 2020.

दिनांक/ Date: 16-09-2020
देहरादून/ Dehradun


प्रमुख,
जियोवेब सर्विसेस, सूचना प्रौद्योगिकी एवं दूरस्थ अधिगम विभाग
Head, Geoweb Services, IT & Distance Learning Department, IIRS


समूह प्रमुख,
भू-स्थानिक प्रौद्योगिकी एवं आउटरीच कार्यक्रम समूह
Group Head, Geospatial Technologies & Outreach Programme Group, IIRS