





IIRS Outreach Programme on 'Advances in SAR-Polarimetry & Interferometry'	14 th – 18 th December, 2020 Conducted by the Indian Institute of Remote Sensing, Dehradun and ISRO, Department of Space, Ministry of Science and Technology, Government of India.	02 Students Enrolled and completed course
---	--	---

 सत्यमेव जयते	भारतीय सुदूर संवेदन संस्थान/ INDIAN INSTITUTE OF REMOTE SENSING भारतीय अंतरिक्ष अनुसंधान संगठन/ INDIAN SPACE RESEARCH ORGANISATION अंतरिक्ष विभाग, भारत सरकार/ DEPARTMENT OF SPACE, GOVERNMENT OF INDIA	 इसरो ISRO
बहिः परिसर संघर्ष/किल्ला कार्यक्रम प्रमाण पत्र OFF - CAMPUS OUTREACH CERTIFICATE PROGRAMME		COR712122021
संस्थान की सहभागिता का प्रमाण पत्र CERTIFICATE OF PARTICIPATION OF INSTITUTE		
<p>यह प्रमाणित किया जाता है कि स्कूल ऑफ प्लानिंग एंड आर्किटेक्चर, मैसूर विश्वविद्यालय, मैसूर, कर्नाटक ने भारतीय सुदूर संवेदन संस्थान, इसरो देहरादून द्वारा संचालित ऑनलाइन प्रशिक्षण पाठ्यक्रम “ एडवांसेस इन एस.ए.आर- पोलारिमेट्री एंड इंटरफेरोमेट्री ” में भाग लिया। इस ऑनलाइन पाठ्यक्रम का संचालन दिनांक 14 दिसम्बर, 2020 से 18 दिसम्बर, 2020 तक किया गया।</p>		
<p>This is to certify that School of Planning and Architecture, University of Mysore, Mysuru, Karnataka, has participated in online training programme conducted by Indian Institute of Remote Sensing, ISRO Dehradun on “Advances in SAR-Polarimetry & Interferometry”. This online programme was conducted during December 14, 2020 to December 18, 2020.</p>		
दिनांक/ Date: 11-01-2021 देहरादून/ Dehradun	 प्रमुख, निचोच सलिसिस, सूचना प्रौद्योगिकी एवं दूरस्थ अधिगम विभाग Head, Geoweb Services, IT & Distance Learning Department, IIRS	 समूह प्रमुख, भू-स्थानिक प्रौद्योगिकी एवं आउटरीच कार्यक्रम समूह Group Head, Geospatial Technologies & Outreach Programme Group, IIRS



भारतीय सुदूर संवेदन संस्थान/ INDIAN INSTITUTE OF REMOTE SENSING
भारतीय अंतरिक्ष अनुसंधान संगठन/ INDIAN SPACE RESEARCH ORGANISATION
अंतरिक्ष विभाग, भारत सरकार/ DEPARTMENT OF SPACE, GOVERNMENT OF INDIA



ऑनलाइन दूरस्थ अधिगम कार्यक्रम
ONLINE DISTANCE LEARNING PROGRAMME

COR712122021

समन्वय का प्रमाणपत्र
CERTIFICATE OF COORDINATION

यह प्रमाणित किया जाता है कि स्कूल ऑफ प्लानिंग एंड आर्किटेक्चर, मैसूर विश्वविद्यालय, मैसूर, कर्नाटक कार्यरत डॉ एच एस कुमार, ने “एडवांसेस इन एस.ए.आर- पोलारिमेट्री एंड इंटरफेरॉमेट्री” विषय पर इस संस्थान द्वारा दिनांक 14 दिसम्बर, 2020 से 18 दिसम्बर, 2020 तक संचालित ऑनलाइन प्रशिक्षण पाठ्यक्रम को समन्वित किया।

This is to certify that **DR. H S KUMARA**, working with **School of Planning and Architecture, University of Mysore, Mysuru, Karnataka**, has coordinated the online training course on **“Advances in SAR-Polarimetry & Interferometry”** conducted by this institute during December 14, 2020 to December 18, 2020.

दिनांक/ Date: 11-01-2021
देहरादून/ Dehradun


प्रमुख,
त्रियोवेब सर्विसेस, सूचना प्रौद्योगिकी एवं दूरस्थ अधिगम विभाग
Head, Geospatial Services, IT & Distance Learning Department, IIRS


समूह प्रमुख,
भू-स्थानिक प्रौद्योगिकी एवं आउटरीच कार्यक्रम समूह
Group Head, Geospatial Technologies & Outreach Programme Group, IIRS